

ЈП „Путеви Београда“ Београд
27. марта 43-45, Београд
ПИБ 110101474
МБ: 21297739
VII бр. 43-254/23
Дана: 13.02.2023.

URKO-PLUS DOO BEOGRAD-PALILULA
Братства и јединства 4; број стана: 2, БЕОГРАД (ПАЛИЛУЛА), 11211

ПРЕДМЕТ: Обавештење у вези са утврђивањем накнаде за коришћење делова путног земљишта јавног пута

Поштовани,

У складу са чланом 66. Закона о општем управном поступку („Службени гласник РС“ број 18/2016, 95/2018- аутентично тумачење и 2/2023-одлука УС), ЈП „Путеви Београда“ Београд, Ул. 27. марта 43-45, са адресом за пријем поште у Ул. Жоржа Клемансоа број 19/сутерен, Београд, у својству управљача општинског пута и улице, обавештава странку о поступању у управној ствари у вези са утврђивањем накнаде за коришћење делова путног земљишта јавног пута и другог земљишта које користи управљач општинског пута и улице, за шта правни основ чине доле наведени прописи.

Законом о путевима („Службени гласник РС, бр. 41/2018 и 95/2018 -др.закон), чланом 9. дефинисано је да је управљање јавним путевима делатност од општег интереса, која између осталог обухвата и организовање наплате и контролу наплате накнада за употребу јавног пута, вршење јавних овлашћења, док је чланом 10. Закона дефинисано да делатност може да обавља и јавно предузеће, коме је надлежни орган јединице локалне самоуправе поверио обављање делатности управљања општинским путевима, улицама и некатегорисаним путевима.

Законом о накнадама за коришћење јавних добара („Службени гласник РС“, бр. 95/2018, 49/2019, 86/2019 – усклађени дин. изн., 156/2020- усклађени дин.изн. и 15/2021- доп. усклађених дин. изн.), уређују се накнаде за коришћење јавних добара.

Чланом 186, став 1. тачка 4) наведеног закона прописана је накнада за коришћење делова путног земљишта јавног пута и другог земљишта које користи управљач јавног пута.

Чланом 202. Закона прописано је да је обвезник накнаде за коришћење делова путног земљишта јавног пута и другог земљишта које користи управљач јавног пута, а које је у општој употреби - **корисник** тог земљишта.

Начин утврђивања и плаћања ове накнаде уређен је чланом 205. став 2. Закона, којим је прописано да накнаду за коришћење делова путног земљишта општинског пута утврђује **решењем** управљач општинског пута и улице.

Одлуком о оснивању јавног предузећа за управљање јавним путевима града Београда („Службени лист града Београда“, број 4/2017) основано је предузеће ЈП „Путеви Београда“ Београд, као управљач јавних путева града Београда, а **Одлуком о накнадама за коришћење јавних путева за територију града Београда** („Службени лист града Београда“, бр. 118/2018, 26/2019, 17/2020, 9/2021 и 120/2021), утврђена је висина накнаде и олакшице за коришћење јавних путева за територију града Београда који припадају управљачу јавних путева града Београда.

Увидом у податке из базе података формиране на основу извршеног снимања путног земљишта, констатовано је да обвезник накнаде користи укупну површину дела путног


земљишта, улице којом се креће јавни превоз износи 26m², и који се користи за приступ објекту на адреси у Ул. **БРАТСТВА И ЈЕДИНСТВА 4** који се налази на кат.парц. улице **5933, КО БОРЧА**, општина **ПАЛИЛУЛА** у површини од **26 m²**, а који се користи за приступ објекту који се налази на кат.парц. **5904, КО БОРЧА**, општина **ПАЛИЛУЛА**, у којем обавља пословну делатност, што потврђује и Катастарско-топографски план са орто-фото планом прикључка.

Прилог: Ситуациони план са означеним површинама делова путног земљишта општинских путева и улица који се односи на приступ објекту, означен бројем 4765.

Уколико имате примедбе на податке из овог обавештења, потребно је да се писаним путем изјасните у року од 8 дана од дана пријема овог обавештења. Примедбе са одговарајућим доказима достављају се на адресу: Жоржа Клемансоа број 19/сутерен, 11000 Београд, Сектор за економске и финансијске послове.

С поштовањем,

Извршни директор
за економске
и финансијске послове


Слађана Јовановић, дипл.екон.
По Овлашћењу I Број 10-62/2022
од 15.09.2022. године.

Доставити:


- URKO-PLUS DOO BEOGRAD-
PALILULA
- Служби рачуноводства;
- Архиви.

ОПШТИНА: ПАЛИЛУЛА







КО: БОРЧА

СИТУАЦИОНИ ПЛАН
СА ОРТОФОТО ПЛАНОМ ПРИКЉУЧАКА

1:250



Легенда:

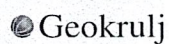
-  Прикључак
-  Тротоар
-  Паркинг
-  Зеленило са објектом
-  Зелена површина
-  Остало

Катастарско стање
Број парцеле

ИЗВОЂАЧ: Геопут, Томе Росандића
бр.2, Београд



ГЕОКРУЛЈ Д.О.О., Заплањска
бр.84ђ, Београд



НАРУЧИЛАЦ:

ЈП "ПУТЕВИ БЕОГРАДА" 27
марта 43-45, 11000, Београд



ОДГОВОРНИ ИЗВОЂАЧ:



Boban Borjovic
Бобан Ђорђевић, дипл.инж.геодез.
Лиценца ИКС: 471 3169 15
Лиценца I реда РГЗ 01 0360 14

ОБЈЕКАТ: URKO-PLUS DOO

БРАТСТВА И ЈЕДИНСТВА 4

КП: 5933

БРОЈ ОБЈЕКТА/
ПРИКЉУЧАКА:

4765_1